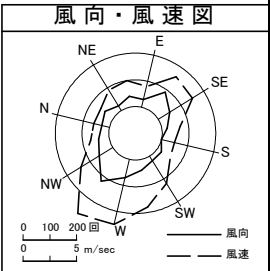
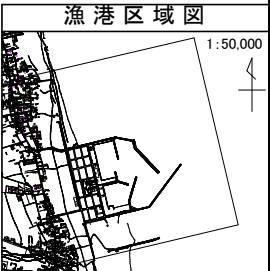
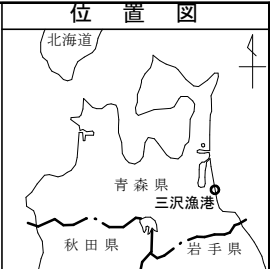


三八地区水産物供給基盤機能保全事業 三沢漁港計画平面図	漁港番号	種 別	所 管	事業主体	管理者	施 行 場 所
	1230050	第 3 種	本 土	青 森 県	青 森 県	青森県三沢市大字三沢字浜通 港町



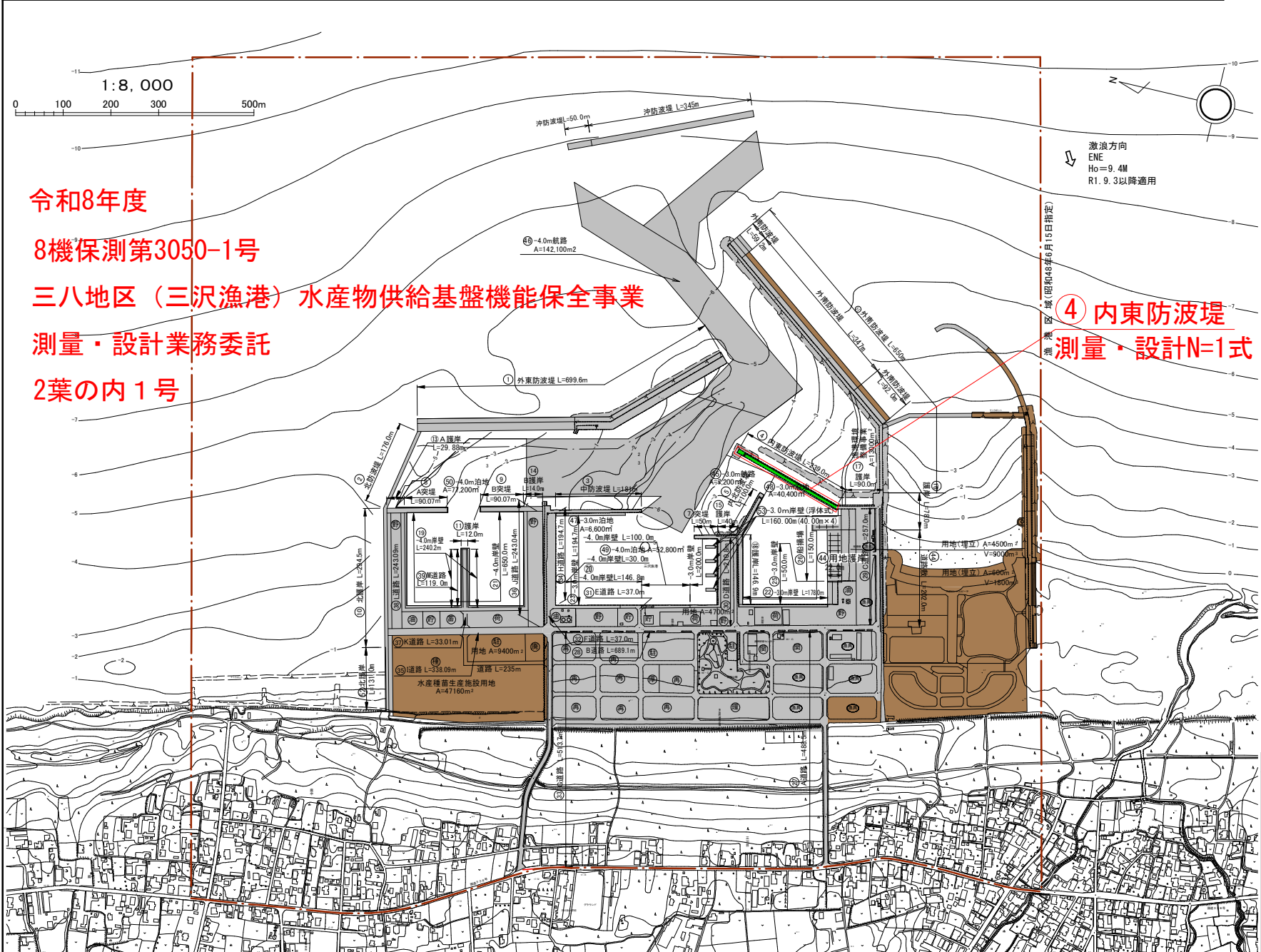
潮 位 図

	新	旧
H. H. W. L.	+2.520	(+2.591)
H. W. L.	+1.483	(+1.452)
M. S. L.	+0.848	(+0.852)
T. P.	+0.700	(+0.771)
L. W. L.	+0.023	(+0.033)
D. L.	±0.000	(±0.000)

H30見直し

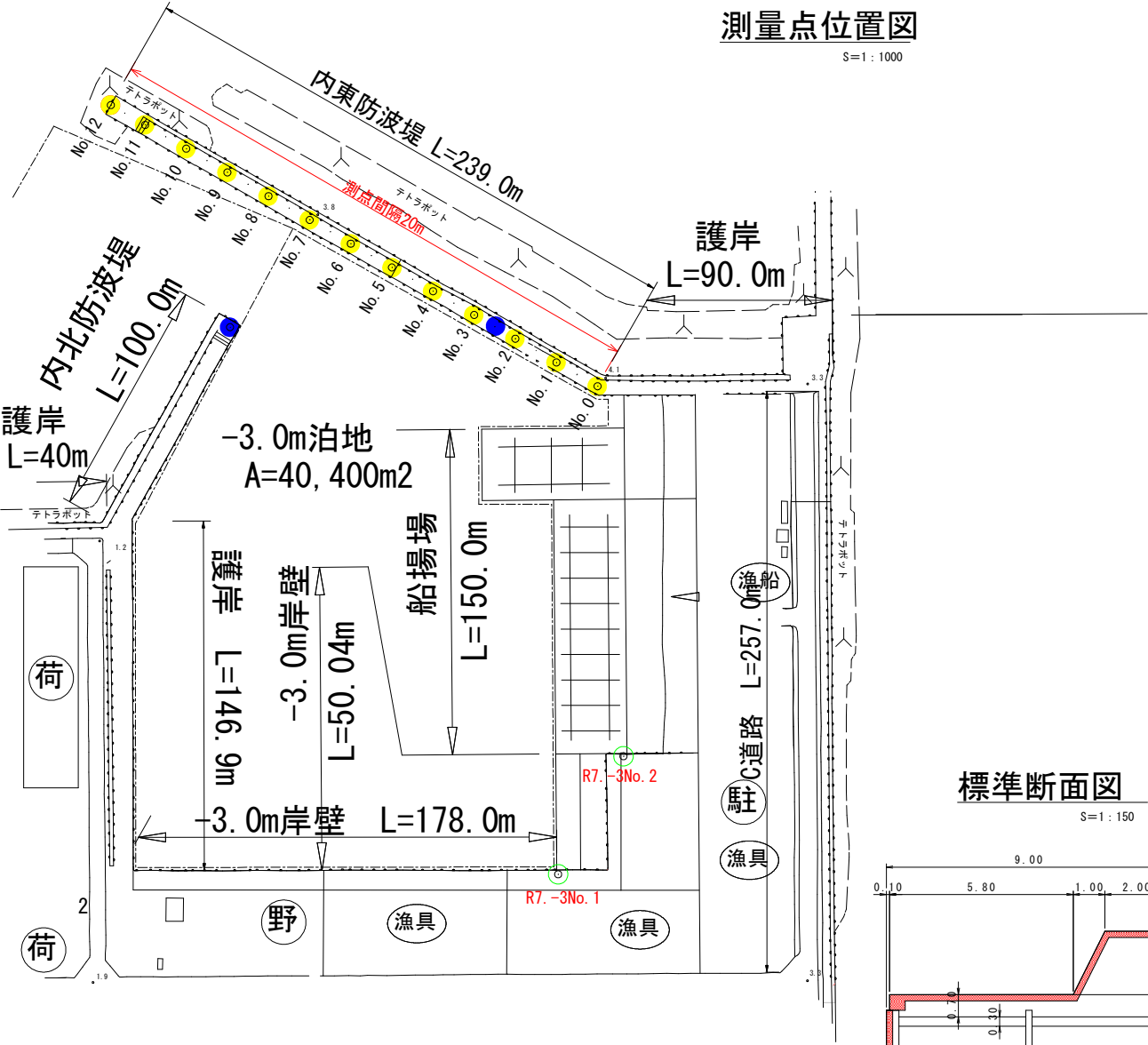
凡 例

令和3年度まで完成
水産物供給基盤機能保全計画
他事業計画



測量点位置図

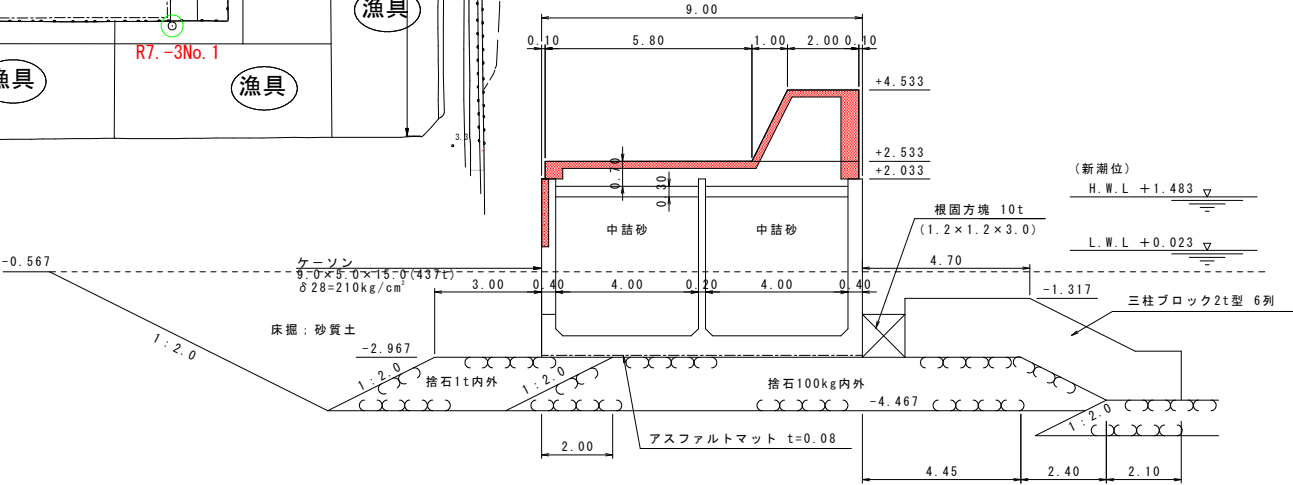
S=1:1000



- 3級基準点
- 4級基準点(主要)
- 既設点

標準断面図

S=1:150



令和8年度
三八地区(三沢漁港)水産物 供給基盤機能保全測量・設計業務
2 葉の内 2 号
測量位置図・標準断面図
縮尺 図示
青森県
8機保測 第3050-1号